

«СОГЛАСОВАНО»

Глава администрации Кировского и
Московского районов
исполнительного комитета города
Казани

31.01.2018

дата

С.А.Миронов
подпись

«СОГЛАСОВАНО»

Врио начальника отделения по
Кировскому и Московскому районам
ОГИБДД УМВД РОССИИ по г.
Казани
капитан полиции

Ф.М.Мухаметшин

« 31 января 2018 г.

«УТВЕРЖДАЮ»

Заведующий МАДОУ «Детский
сад №217 комбинированного
вида» Московского района г.
Казани

Т.П. Сотникова
января 2018 г.

ПАСПОРТ

дорожной безопасности образовательного учреждения

Муниципальное автономное дошкольное образовательное учреждение

«Детский сад №217 комбинированного вида»

Московского района г.Казани

С.А.Миронов

Общие сведения

Муниципальное автономное дошкольное образовательное учреждение «Детский сад № 217 комбинированного вида» Московского района г.Казани

Юридический адрес: 420034, г.Казань, Ленская д.3а

Фактический адрес: 420034, г.Казань, Ленская д.3а

Руководители образовательного учреждения:

Заведующая Сотникова Татьяна Петровна тел: 562-18-91

Старший воспитатель Шалагина Елена Леонидовна тел. 562-50-77

Ответственные работники

Заместитель начальника Отдела образования МКУ «Управление образования исполнительного комитета образования муниципального образования города Казани» по Кировскому и Московскому районам
Гилазова Альбина Мансуровна
тел: 555-74-90

Ответственные от
Госавтоинспекции

Инспектор (по пропаганде БДД) ОАО и ПБДД ОГИБДД УМВД России по г.Казани
лейтенант полиции
Валиева Алия Зиннатулловна
тел: 89872374314

Ответственные работники
за мероприятия по профилактике
детского травматизма старший
воспитатель

Шалагина Елена Леонидовна
тел. 562-50-77

Руководитель или ответственный
работник дорожно-эксплуатационной
организации, осуществляющей
содержание улично-дорожной
сети (УДС)*

Хакимуллин Евгений Харисович
тел: 296-42-65

Руководитель или ответственный
работник дорожно-эксплуатационной
организации, осуществляющей
содержание технических средств
организации дорожного
движения (ТСОДД)*

(телефон)

(фамилия,

имя,

отчество)

Количество учащихся : 160

Наличие уголка по БДД : имеется

Наличие класса по БДД: нет

Наличие автогородка (площадки) по БДД : нет

Наличие автобуса в образовательном учреждении: нет

Владелец автобуса: нет

Время занятий в образовательном учреждении: 7.30 – 18.00

Телефоны оперативных служб:

01 – МЧС

02 (052) – полиция

03 – скорая медицинская помощь,

04 – служба газа

112 – SOS

Содержание

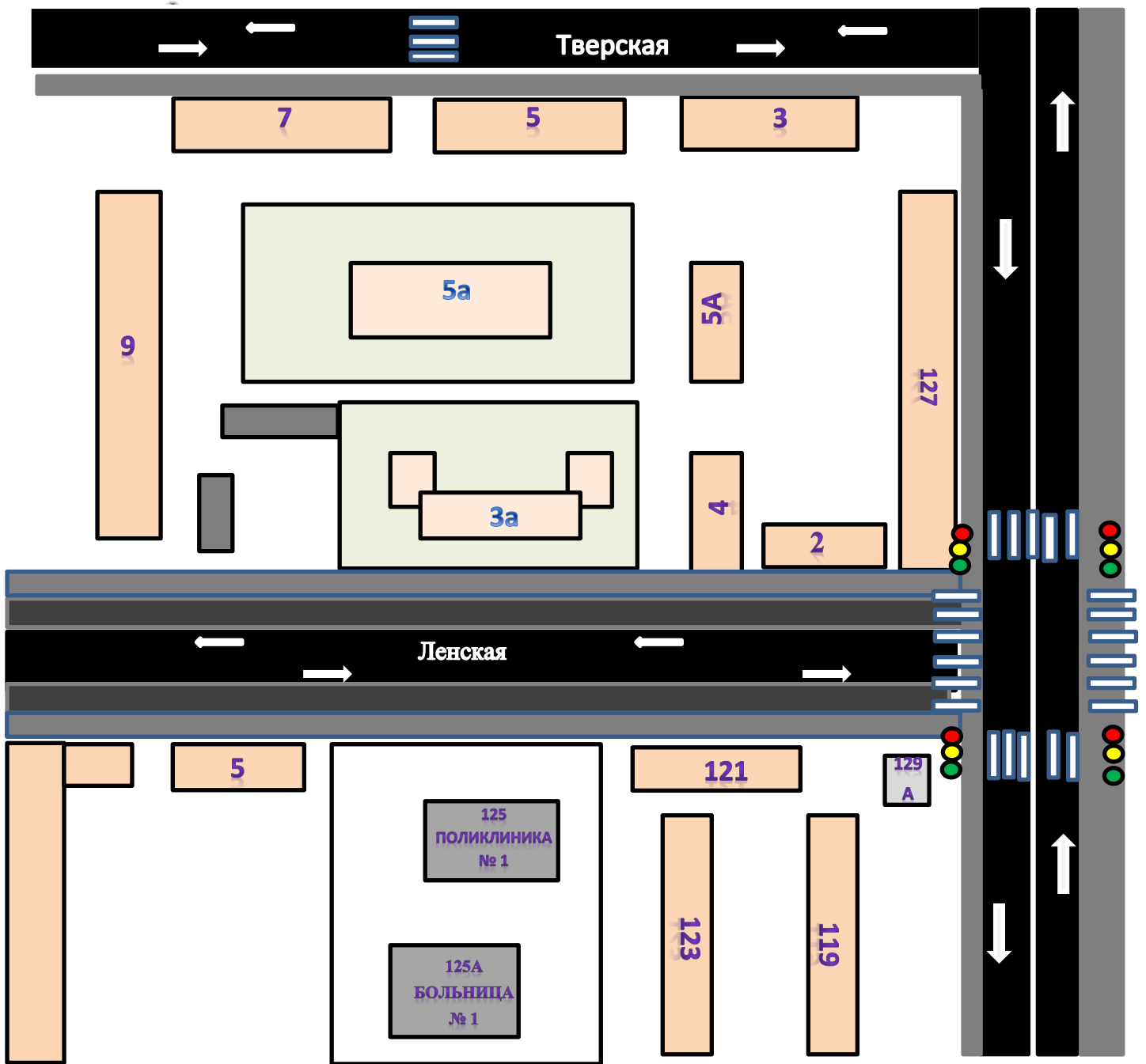
I. План - схемы дошкольного образовательного учреждения.



1. Район расположения дошкольного образовательного учреждения, пути движения транспортных средств и детей (обучающихся, воспитанников).
2. Организация дорожного движения в непосредственной близости от дошкольного образовательного учреждения с размещением соответствующих технических средств организации дорожного движения, маршруты движения детей и расположение парковочных мест.
3. Пути движения транспортных средств к местам разгрузки/погрузки и рекомендуемые безопасные пути передвижения детей по территории образовательного учреждения

Рекомендации к составлению план - схемы района расположения образовательного учреждения

1. Район расположения образовательного учреждения определяется группой жилых домов, зданий и улично-дорожной сетью с учетом остановок общественного транспорта, центром которого является непосредственно образовательное учреждение;
 2. Территория, указанная на схеме, включает:
 - образовательное учреждение;
 - жилые дома, в которых проживает большая часть детей данного образовательного учреждения; автомобильные дороги и тротуары.
 3. На схеме обозначены:
 - расположение жилых домов, зданий и сооружений;
 - сеть автомобильных дорог;
 - пути движения транспортных средств;
 - пути движения детей (обучающихся, воспитанников) в/из образовательного учреждения;
 - опасные участки (места несанкционированных переходов на подходах к образовательному учреждению, места имевших место случаев дорожно-транспортных происшествий с участием детей-пешеходов и детей-велосипедистов);
 - уличные (наземные – регулируемые / нерегулируемые) и внеуличные (надземные и подземные) пешеходные переходы; названия улиц и нумерация домов.
- Схема необходима для общего представления о районе расположения образовательного учреждения. На схеме обозначены наиболее частые пути движения обучающихся от дома (от отдаленных остановок маршрутных транспортных средств) к образовательному учреждению и обратно.

1. Район расположения образовательного учреждения, пути движения транспортных средств.



-  - Жилая застройка
-  - Проезжая часть
-  - Второстепенная дорога
-  - Тротуар
-  - Направление движения

Рекомендации к составлению схемы организации дорожного движения в непосредственной близости от образовательного учреждения

1. Схема
организации дорожного движения ограничена автомобильными дорогами, находящимися в непосредственной близости от образовательного учреждения.

2. На схеме
обозначаются: здание образовательного учреждения с указанием территории, принадлежащей непосредственно образовательному учреждению

автомобильные дороги и тротуары;

уличные и внеуличные (надземные и подземные) пешеходные переходы на подходах к образовательному учреждению;

дислокация существующих дорожных знаков и дорожной разметки;

другие технические средства организации дорожного движения;

направление движения транспортных средств по проезжей части;

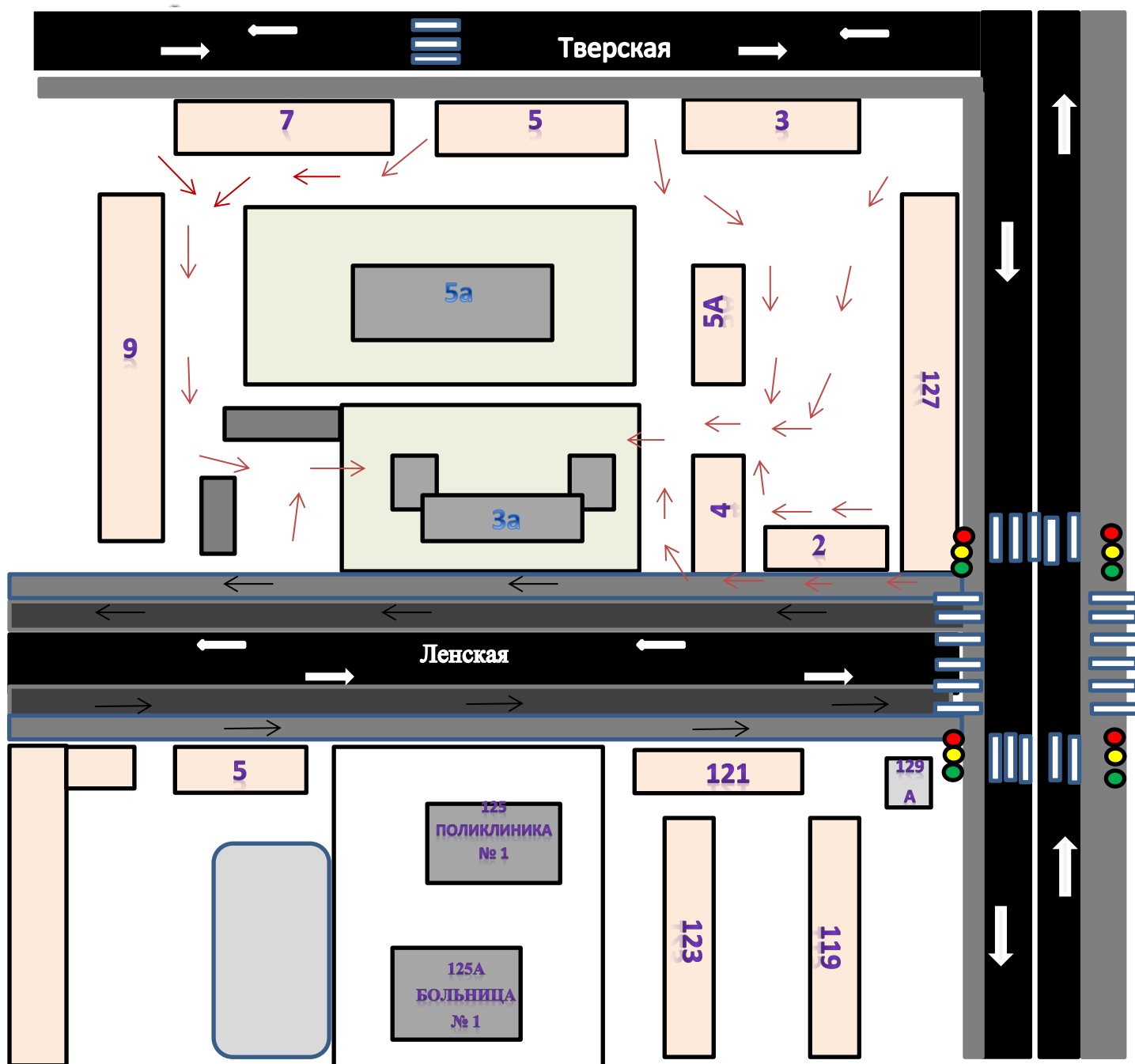
направление безопасного маршрута движения детей (воспитанников).



3. На схеме указано расположение остановок маршрутных транспортных средств и безопасные маршруты движения детей (воспитанников) от остановочного пункта к образовательного учреждения и обратно;

4. При наличии стоянки (парковочных мест) около образовательного учреждения, указывается место расположение и безопасные маршруты движения детей от парковочных мест к образовательному учреждению и обратно.

К схеме (в случае необходимости) должен быть приложен план мероприятий по приведению существующей организации дорожного движения к организации дорожного движения, соответствующей нормативным техническим документам, действующим в области дорожного движения, по окончании реализации которого готовится новая схема.

2. Маршрут движения организационных групп детей до образовательного учреждения



-  - Жилая застройка
-  - Проезжая часть
-  - Второстепенная дорога
-  - Тротуар
-  - Направление движения
-  - Парковка около МАДОУ

—> - направление движения детей (из, в) МАДОУ

Рекомендации к составлению схемы пути движения транспортных средств к местам разгрузки/погрузки и рекомендуемые безопасные пути передвижения детей по территории образовательного учреждения

На схеме указывается примерная траектория движения транспортных средств на территории образовательного учреждения, в том числе места погрузки/разгрузки, а также безопасный маршрут движения детей во время погрузочно-разгрузочных работ.

В целях обеспечения безопасного движения детей по территории образовательного учреждения необходимо исключить пересечения путей движения детей и путей движения транспортных средств.

4. Маршруты движения организованных групп детей от образовательного учреждения к стадиону, парку или спортивно-оздоровительному комплексу

в детском саду движения организованных групп детей от образовательного учреждения к стадиону, парку или спортивно-оздоровительному комплексу не осуществляется.

I. Информация об обеспечении безопасности перевозок детей специальным транспортным средством (автобусом).

Перевозки детей специальным транспортным средством (автобусом) не производим